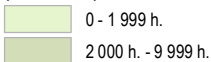


Code	Municipalité	Désignation	Population (2020)	Superficie terrestre(km ²)
98020	L'île-d'Anticosti	M	199	7 715,99
98025	Natashquan	M	270	628,10
98030	Aguanish	M	238	548,40
98035	Baie-Johan-Beetz	M	85	337,22
98040	Havre-Saint-Pierre	M	3 395	2 556,17
98045	Longue-Pointe-de-Mingan	M	428	365,31
98050	Rivière-Saint-Jean	M	211	517,36
98055	Rivière-au-Tonnerre	M	264	613,37
98904	Lac-Jérôme	NO	0	42 073,55
Total :			5 090	55 355,47
Hors MRC (Communauté autochtone) ¹				
98806	Nutashkuan	R	858	1,14
98808	Mingan	R	542	35,12

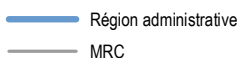
¹ Non visé par le décret de population



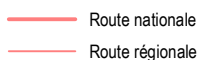
Population par municipalité (décret 2020)



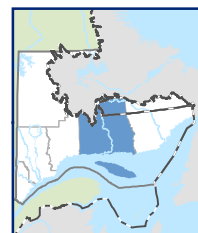
Limites administratives



Réseau routier



Sources: Découpage administratif MERN, janvier 2020
Superficies compilées par le MERN, mars 2019
Décret de population (1214-2019)



Direction des solutions technologiques
et des services aux utilisateurs, avril 2020
© Gouvernement du Québec

**Affaires municipales
et Habitation**

