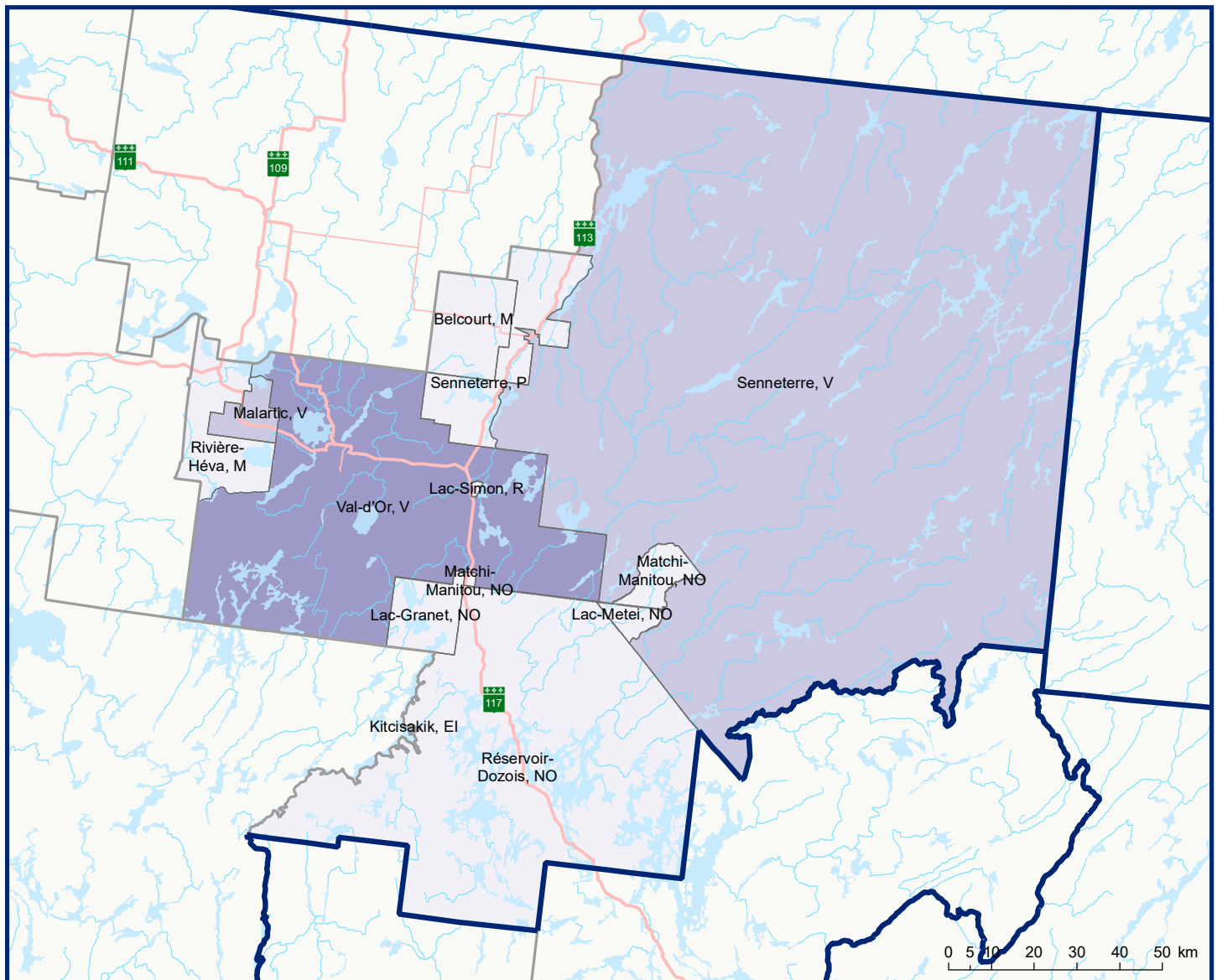


Code	Municipalité	Désignation	Population (2019)	Superficie terrestre(km ²)
89008	Val-d'Or	V	32 902	3 541,34
89010	Rivière-Héva	M	1 463	424,64
89015	Malartic	V	3 254	146,15
89040	Senneterre	V	2 803	14 745,51
89045	Senneterre	P	1 207	566,41
89050	Belcourt	M	225	410,16
89902	Matchi-Manitou	NO	0	151,78
89908	Lac-Metei	NO	0	72,05
89910	Réservoir-Dozois	NO	266	3 829,93
89912	Lac-Granet	NO	0	212,87
Total :			42 120	24 100,84

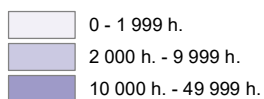
Hors MRC (communauté autochtone) ¹				
89804	Lac-Simon	R	1 418	6,79

Hors MRC (établissement amérindien) ¹				
89802	Kitcisakik	EI	266	0,09

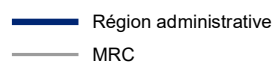
¹ Non visé par le décret de population




Population par municipalité (décret 2019)



Limites administratives



Réseau routier



Direction des solutions technologiques
et des services aux utilisateurs, mai 2019
© Gouvernement du Québec

Sources: Découpage administratif MERN, janvier 2019
Superficies compilées par le MERN, mars 2019
Décret de population (1421-2018)

Affaires municipales
et Habitation

Québec