

850 - MRC de Témiscamingue

Code	Municipalité	Désignation	Population (2020)	Superficie terrestre(km ²)
85005	Témiscaming	V	2 353	714,98
85010	Kipawa	M	484	35,70
85015	Saint-Édouard-de-Fabre	P	609	189,26
85020	Béarn	M	711	498,80
85025	Ville-Marie	V	2 483	5,70
85030	Duhamel-Ouest	M	879	91,66
85037	Lorrainville	M	1 233	86,85
85045	Saint-Bruno-de-Guigues	M	1 125	125,92
85052	Laverlochère-Angliers	M	958	399,04
85055	Fugèreville	M	316	158,65
85060	Latulipe-et-Gaboury	CU	290	271,39
85065	Belleterre	V	296	546,65
85070	Laforce	M	550	434,24
85075	Moffet	M	191	339,58
85085	Saint-Eugène-de-Guigues	M	456	109,02

Code	Municipalité	Désignation	Population (2020)	Superficie terrestre(km ²)
85090	Notre-Dame-du-Nord	M	994	74,92
85095	Guérin	CT	332	188,69
85100	Nédélec	CT	339	371,08
85105	Rémigny	M	265	894,50
85905	Laniel	NO	78	408,33
85907	Les Lacs-du-Témiscamingue	NO	25	10 365,70
Total :			14 967	16 310,66

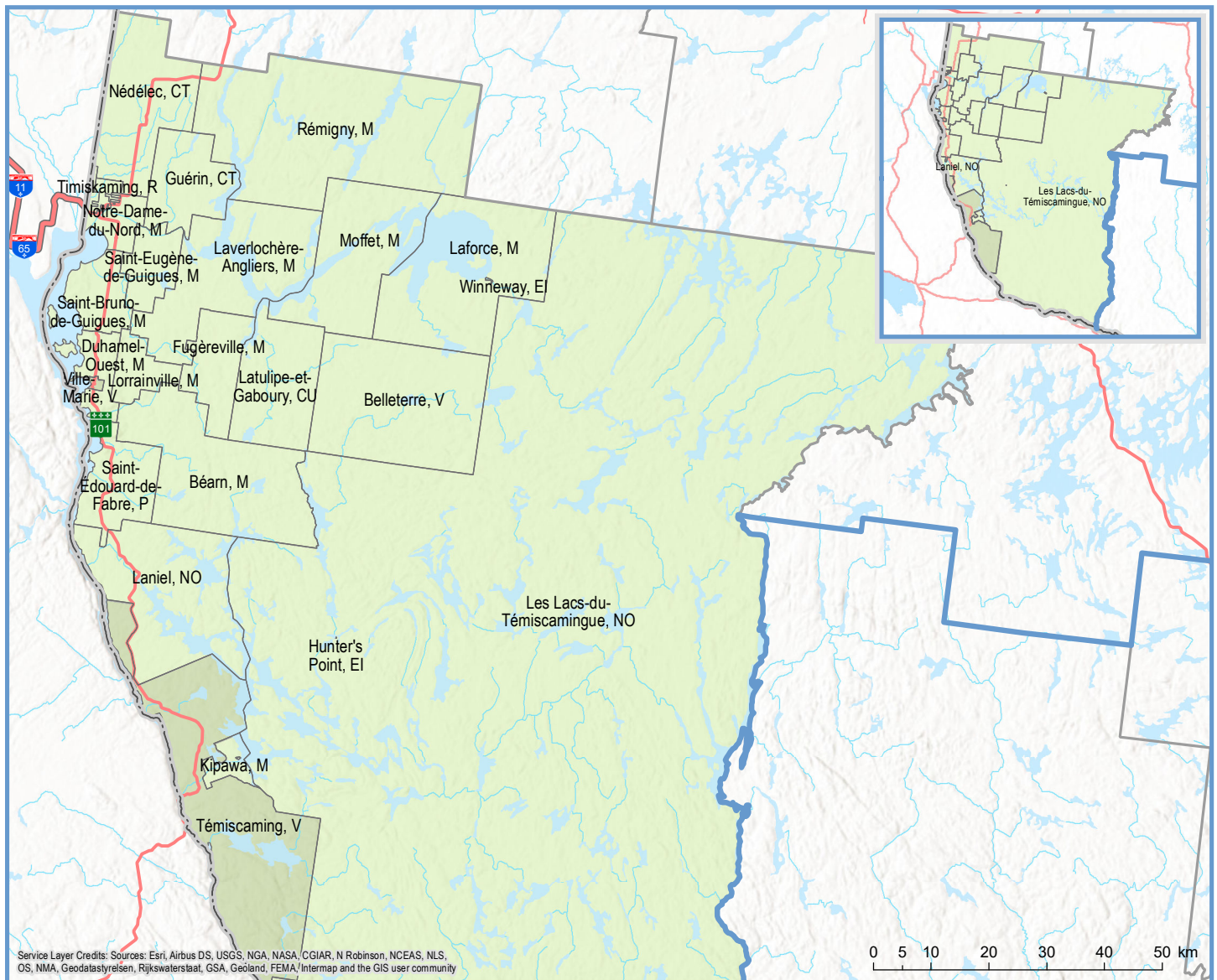
Hors MRC (Communauté autochtone) ¹

85802	Kebaowek	R	282	0,21
85806	Timiskaming	R	506	18,48

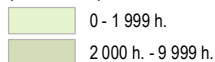
Hors MRC (établissement amérindien) ¹

85803	Hunter's Point	EI	10	0,05
85804	Winneway	EI	257	0,39

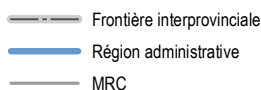
¹ Non visé par le décret de population



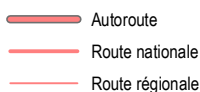
Population par municipalité (décret 2020)



Limites



Réseau routier



Sources : Découpage administratif MERN, janvier 2020
Superficies compilées par le MERN, mars 2019
Décret de population (1214-2019)

Direction des solutions technologiques
et des services aux utilisateurs, avril 2020
© Gouvernement du Québec

Affaires municipales
et Habitation

Québec