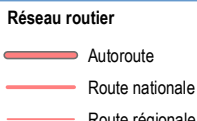
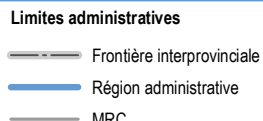
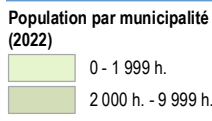
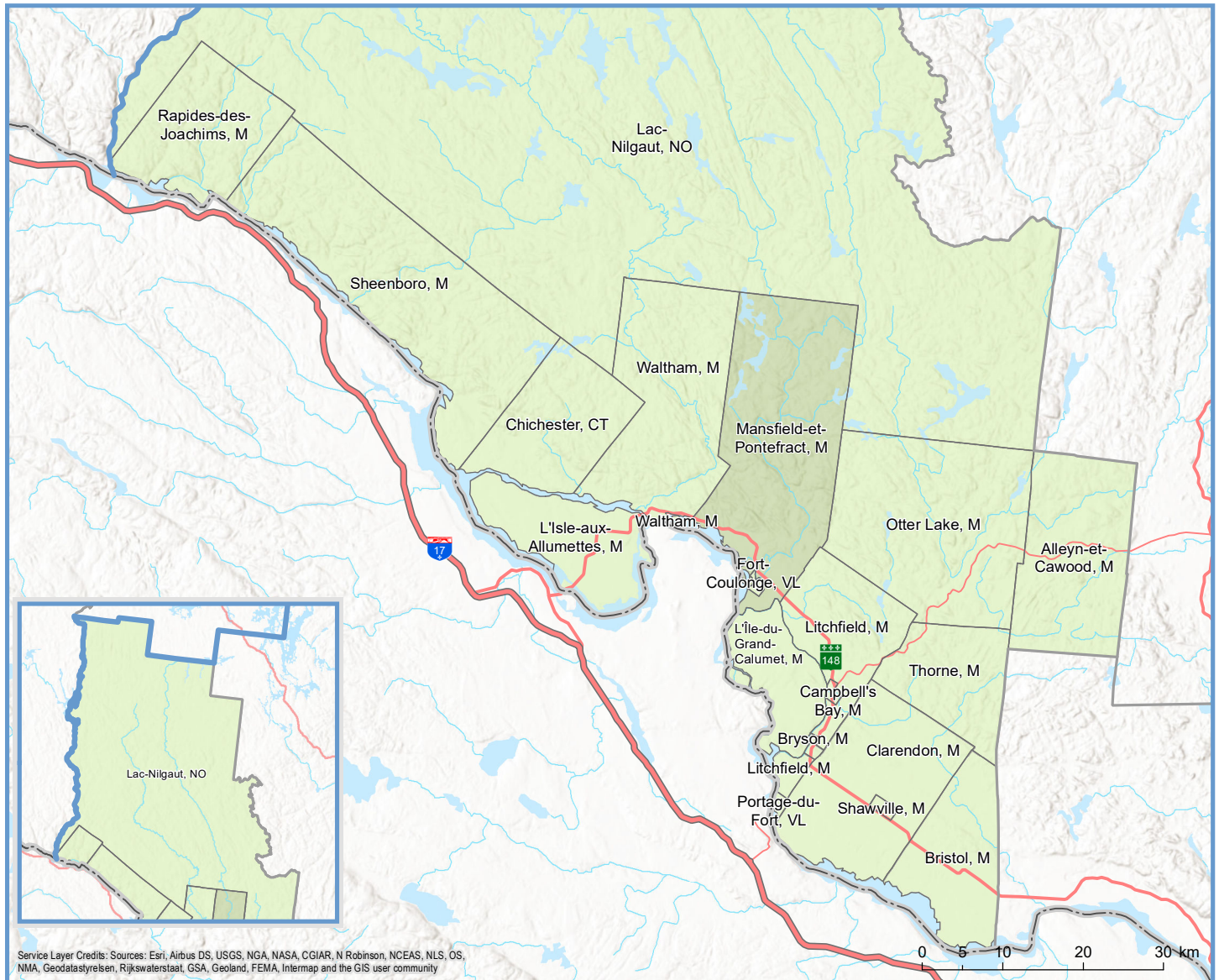


Code	Municipalité	Désignation	Population (2022)	Superficie terrestre(km ²)
84005	Bristol	M	1 040	206,51
84010	Shawville	M	1 568	5,38
84015	Clarendon	M	1 246	330,23
84020	Portage-du-Fort	VL	213	4,21
84025	Bryson	M	692	3,68
84030	Campbell's Bay	M	732	3,30
84035	L'île-du-Grand-Calumet	M	642	130,58
84040	Litchfield	M	458	199,28
84045	Thorne	M	486	173,07
84050	Alleyn-et-Cawood	M	179	309,32
84055	Otter Lake	M	929	451,98
84060	Fort-Coulonge	VL	1 338	2,96
84065	Mansfield-et-Pontefract	M	2 358	466,42
84070	Waltham	M	361	360,35
84082	L'Isle-aux-Allumettes	M	1 329	185,19

Code	Municipalité	Désignation	Population (2022)	Superficie terrestre(km ²)
84090	Chichester	CT	349	218,10
84095	Sheenboro	M	112	565,15
84100	Rapides-des-Joachims	M	155	236,90
84902	Lac-Nilgaut	NO	5	8 972,32
Total :			14 192	12 824,93



Direction de la transformation numérique et de la géomatique, février 2022
© Gouvernement du Québec

Sources: Découpage administratif MERN, janvier 2022
Superficies compilées par le MERN, décembre 2019
Décret de population (1516-2021)