

# 780 - MRC des Laurentides

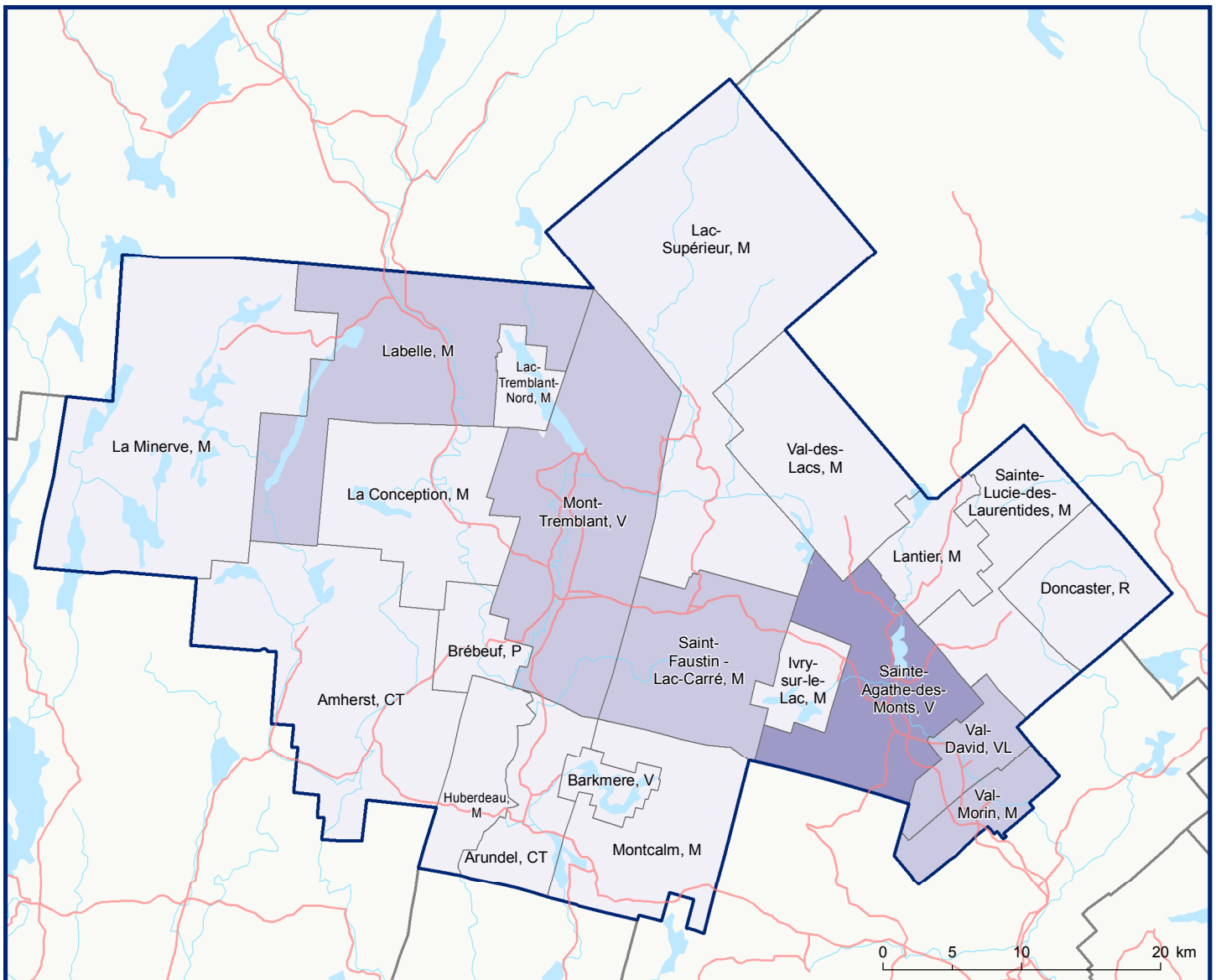
| Code Municipalité | Désignation                  | Population (2018) | Superficie terrestre(km <sup>2</sup> ) |
|-------------------|------------------------------|-------------------|--|
| 78005             | Val-Morin                    | M 2 888           | 38,59                                  |
| 78010             | Val-David                    | VL 4 999          | 42,49                                  |
| 78015             | Lantier                      | M 852             | 48,14                                  |
| 78020             | Sainte-Lucie-des-Laurentides | M 1 355           | 108,22                                 |
| 78032             | Sainte-Agathe-des-Monts      | V 10 692          | 129,71                                 |
| 78042             | Ivry-sur-le-Lac              | M 442             | 29,33                                  |
| 78047             | Saint-Faustin - Lac-Carré    | M 3 742           | 120,53                                 |
| 78050             | Barkmere                     | V 56              | 17,19                                  |
| 78055             | Montcalm                     | M 676             | 119,34                                 |
| 78060             | Arundel                      | CT 588            | 63,74                                  |
| 78065             | Huberdeau                    | M 895             | 57,18                                  |
| 78070             | Amherst                      | CT 1 472          | 228,31                                 |
| 78075             | Brébeuf                      | P 1 051           | 35,55                                  |
| 78095             | Lac-Supérieur                | M 1 929           | 367,86                                 |
| 78100             | Val-des-Lacs                 | M 701             | 126,53                                 |

| Code Municipalité | Désignation        | Population (2018) | Superficie terrestre(km <sup>2</sup> ) |
|-------------------|--------------------|-------------------|--|
| 78102             | Mont-Tremblant     | V 9 807           | 234,10                                 |
| 78115             | La Conception      | M 1 343           | 126,06                                 |
| 78120             | Labelle            | M 2 527           | 197,20                                 |
| 78127             | Lac-Tremblant-Nord | M 58              | 20,62                                  |
| 78130             | La Minerve         | M 1 174           | 276,14                                 |
| <b>Total :</b>    |                    | <b>47 247</b>     | <b>2 386,83</b>                        |

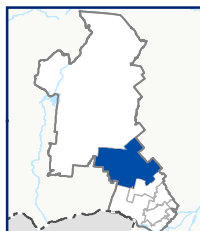
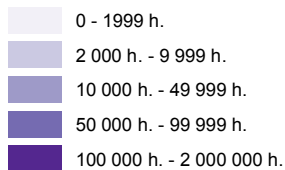
### Hors MRC (autochtones) <sup>1</sup> :

|       |           |     |       |
|-------|-----------|-----|-------|
| 78802 | Doncaster | R 0 | 75,46 |
|-------|-----------|-----|-------|

<sup>1</sup> Non visé par le décret de population



### Population (décret 2018)



Direction des solutions technologiques  
et des services aux utilisateurs, novembre 2018  
© Gouvernement du Québec

Affaires municipales  
et Habitation

Québec