

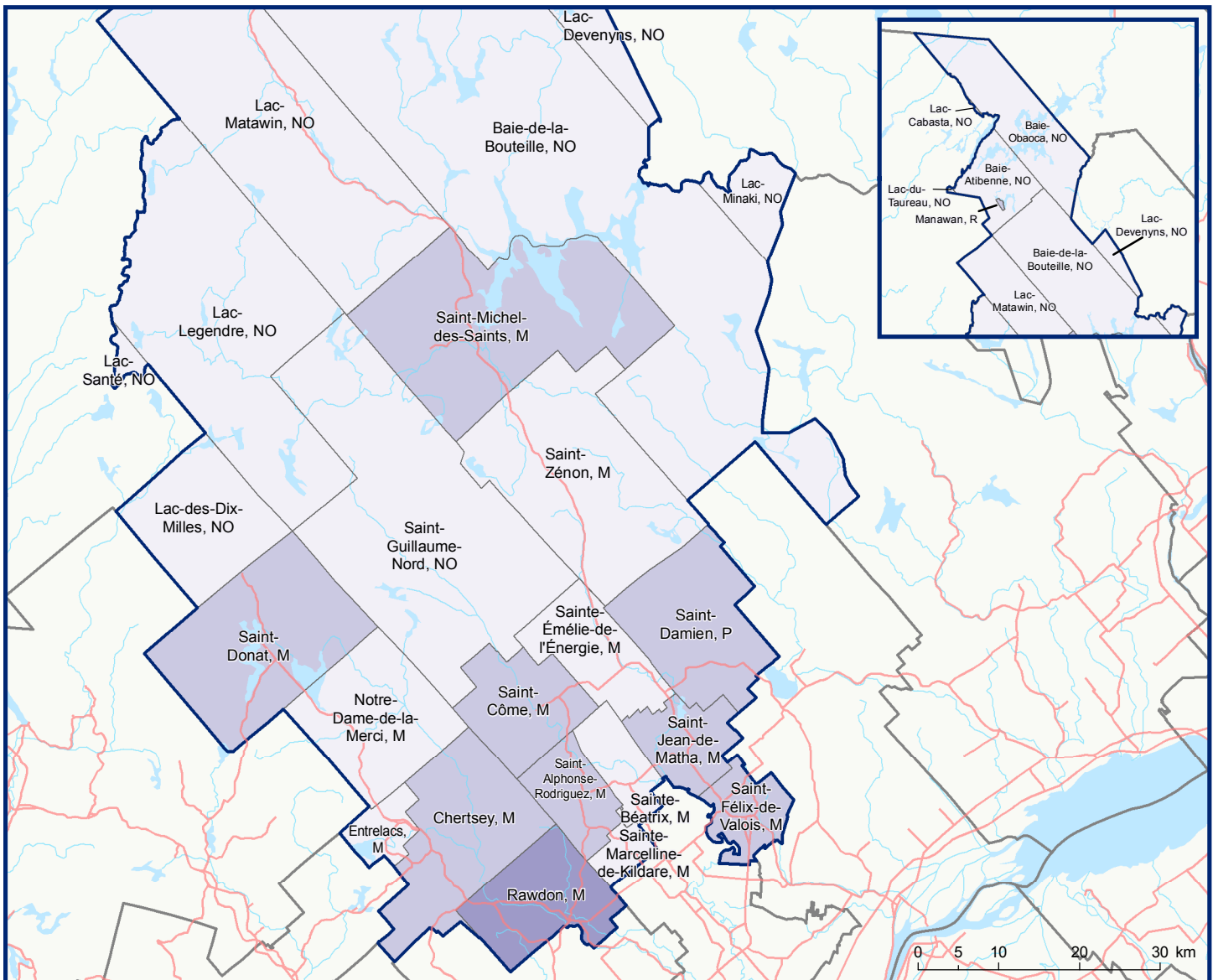
Code	Municipalité	Désignation	Population (2018)	Superficie terrestre(km ²)
62007	Saint-Félix-de-Valois	M	6 553	89,01
62015	Saint-Jean-de-Matha	M	4 572	108,86
62020	Sainte-Béatrix	M	1 986	80,84
62025	Saint-Alphonse-Rodriguez	M	3 234	98,70
62030	Sainte-Marcelline-de-Kildare	M	1 658	34,61
62037	Rawdon	M	11 327	186,17
62047	Chertsey	M	5 001	285,29
62053	Entrelacs	M	922	48,42
62055	Notre-Dame-de-la-Merci	M	983	249,79
62060	Saint-Donat	M	4 089	351,07
62065	Saint-Côme	M	2 392	164,13
62070	Sainte-Émèlie-de-l'Énergie	M	1 685	150,19
62075	Saint-Damien	P	2 028	252,93
62080	Saint-Zénon	M	1 217	458,96
62085	Saint-Michel-des-Saints	M	2 379	495,74

Code	Municipalité	Désignation	Population (2018)	Superficie terrestre(km ²)
62902	Lac-Minaki	NO	0	77,83
62904	Lac-Devenyns	NO	0	103,45
62906	Baie-de-la-Bouteille	NO	5	1 937,85
62908	Lac-Matawin	NO	15	747,51
62910	Lac-Legendre	NO	0	705,55
62912	Saint-Guillaume-Nord	NO	65	754,70
62914	Lac-des-Dix-Milles	NO	0	223,97
62916	Lac-Santé	NO	0	16,14
62918	Baie-Obaoca	NO	0	1 260,59
62919	Lac-Cabasta	NO	0	5,33
62920	Baie-Atibenne	NO	0	532,39
62922	Lac-du-Taureau	NO	0	4,76
Total :			50 111	9 424,78

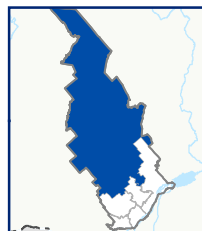
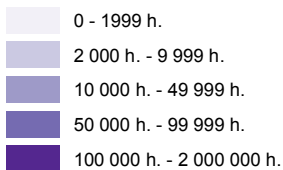
Hors MRC (autochtones) ¹ :

62802	Manawan	R	2 232	7,57
-------	---------	---	-------	------

¹ Non visé par le décret de population



Population (décret 2018)



Direction des solutions technologiques
et des services aux utilisateurs, novembre 2018
© Gouvernement du Québec

**Affaires municipales
et Habitat**

