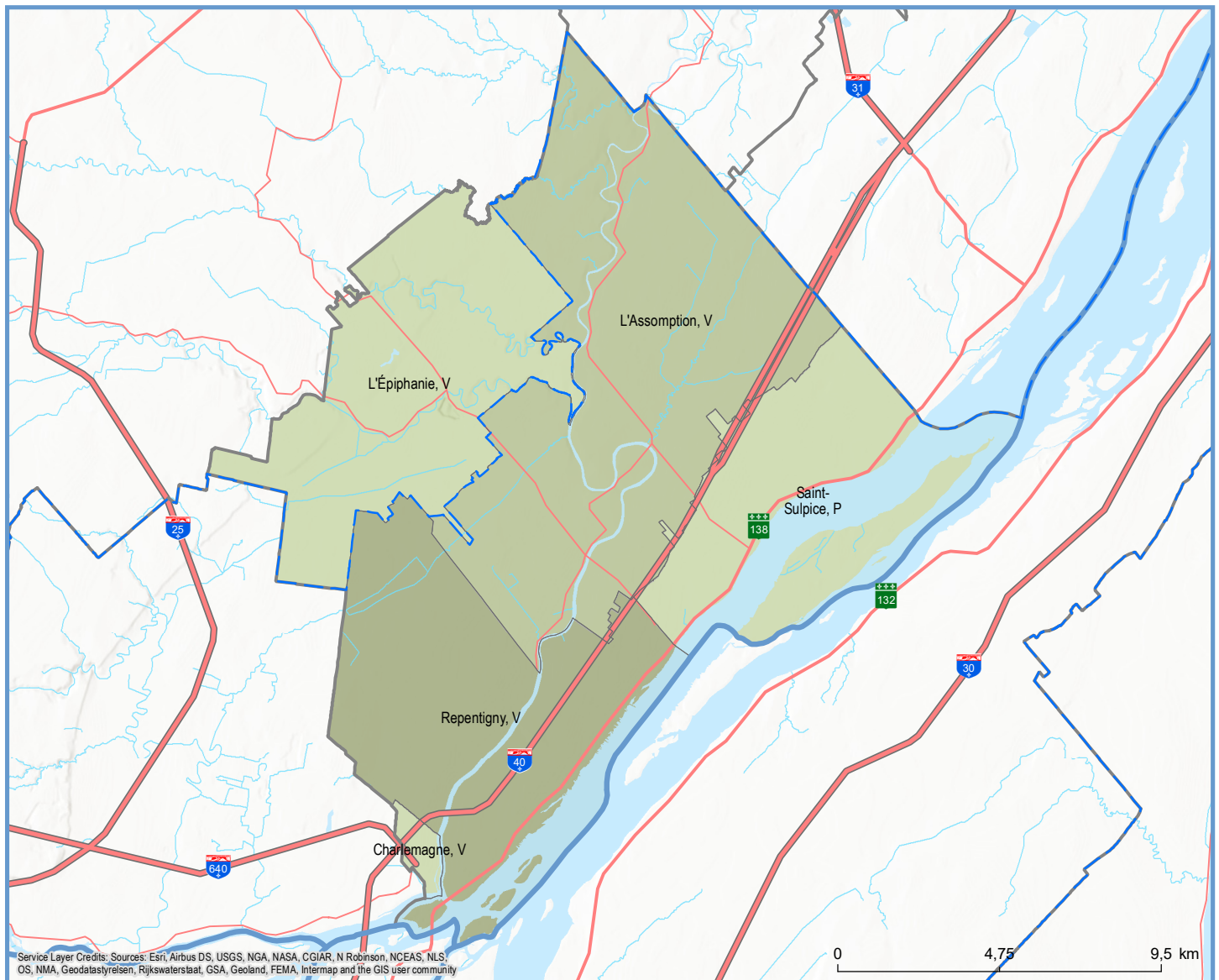



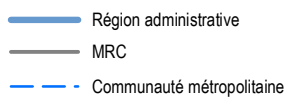
Code	Municipalité	Désignation	Population (2020)	Superficie terrestre(km <sup>2</sup> )
60005	Charlemagne	V	6 166	2,09
60013	Repentigny	V	85 751	60,89
60020	Saint-Sulpice	P	3 409	36,03
60028	L'Assomption	V	23 380	98,65
60037	L'Épiphanie	V	8 899	57,45
<b>Total :</b>			<b>127 605</b>	<b>255,11</b>



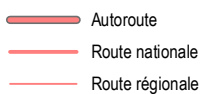
### Population par municipalité (décret 2020)



### Limites administratives



### Réseau routier



Direction des solutions technologiques  
et des services aux utilisateurs, avril 2020  
© Gouvernement du Québec

Sources: Découpage administratif MERN, janvier 2020  
Superficies compilées par le MERN, mars 2019  
Décret de population (1214-2019)