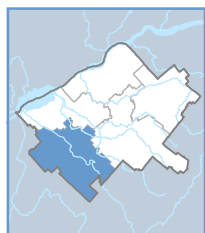
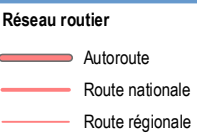

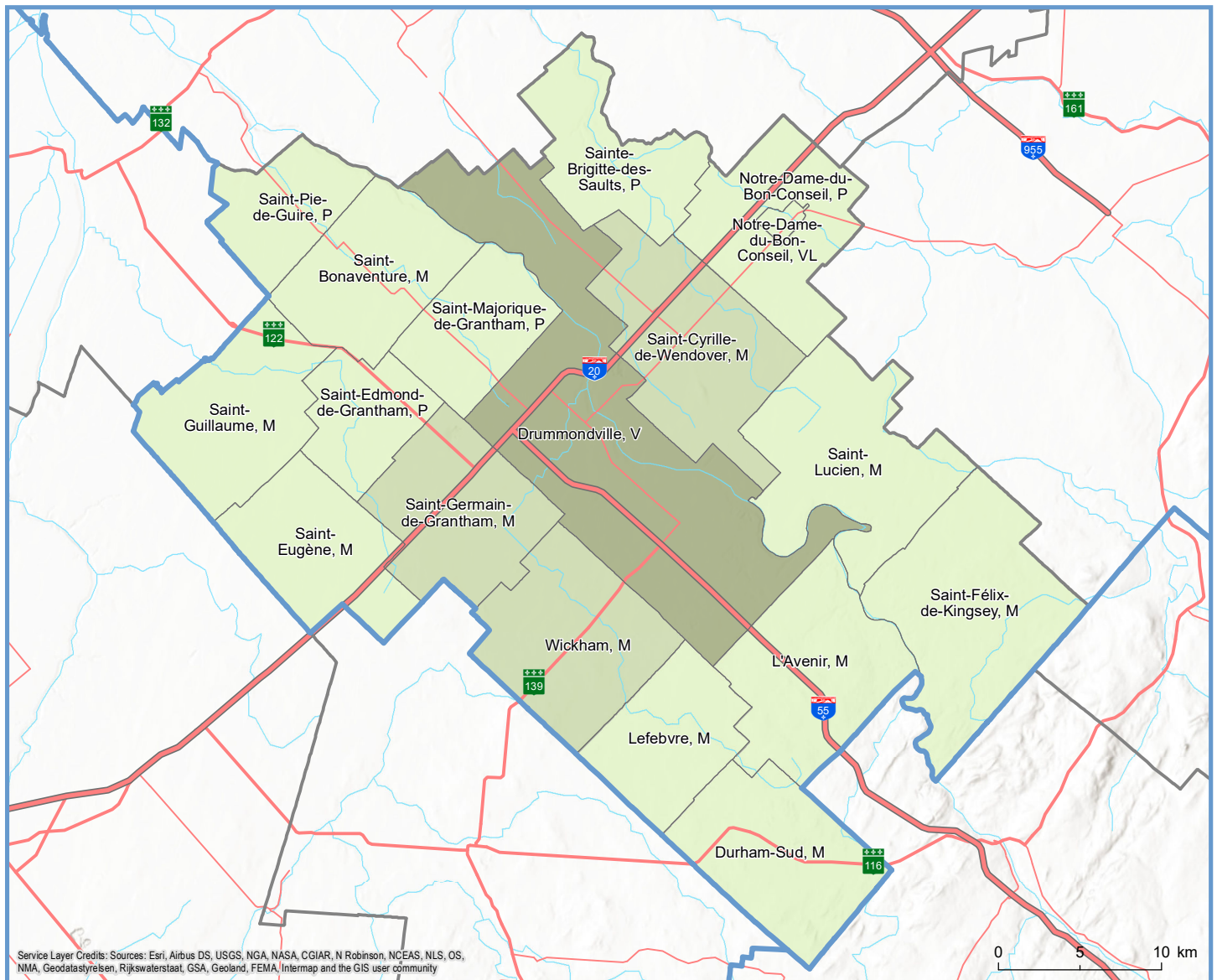


Code	Municipalité	Désignation	Population (2022)	Superficie terrestre(km²)
49005	Saint-Félix-de-Kingsey	M	1 481	126,29
49015	Durham-Sud	M	1 107	92,51
49020	Lefebvre	M	968	65,83
49025	L'Avenir	M	1 432	97,60
49030	Saint-Lucien	M	1 818	111,34
49040	Wickham	M	2 600	98,58
49048	Saint-Germain-de-Grantham	M	5 024	87,37
49058	Drummondville	V	80 479	247,08
49070	Saint-Cyrille-de-Wendover	M	5 059	109,60
49075	Notre-Dame-du-Bon-Conseil	VL	1 697	4,19
49080	Notre-Dame-du-Bon-Conseil	P	1 046	87,41
49085	Sainte-Brigitte-des-Saults	P	744	70,76
49095	Saint-Majorique-de-Grantham	P	1 400	57,49
49100	Saint-Edmond-de-Grantham	P	776	48,42
49105	Saint-Eugène	M	1 186	76,18

Code	Municipalité	Désignation	Population (2022)	Superficie terrestre(km²)
49113	Saint-Guillaume	M	1 460	88,38
49125	Saint-Bonaventure	M	1 086	78,54
49130	Saint-Pie-de-Guire	P	447	51,39
<b>Total :</b>			<b>109 810</b>	<b>1 598,95</b>



Direction de la transformation numérique et de la géomatique, février 2022  
© Gouvernement du Québec

Sources: Découpage administratif MERN, janvier 2022  
Superficies compilées par le MERN, décembre 2019  
Décret de population (1516-2021)