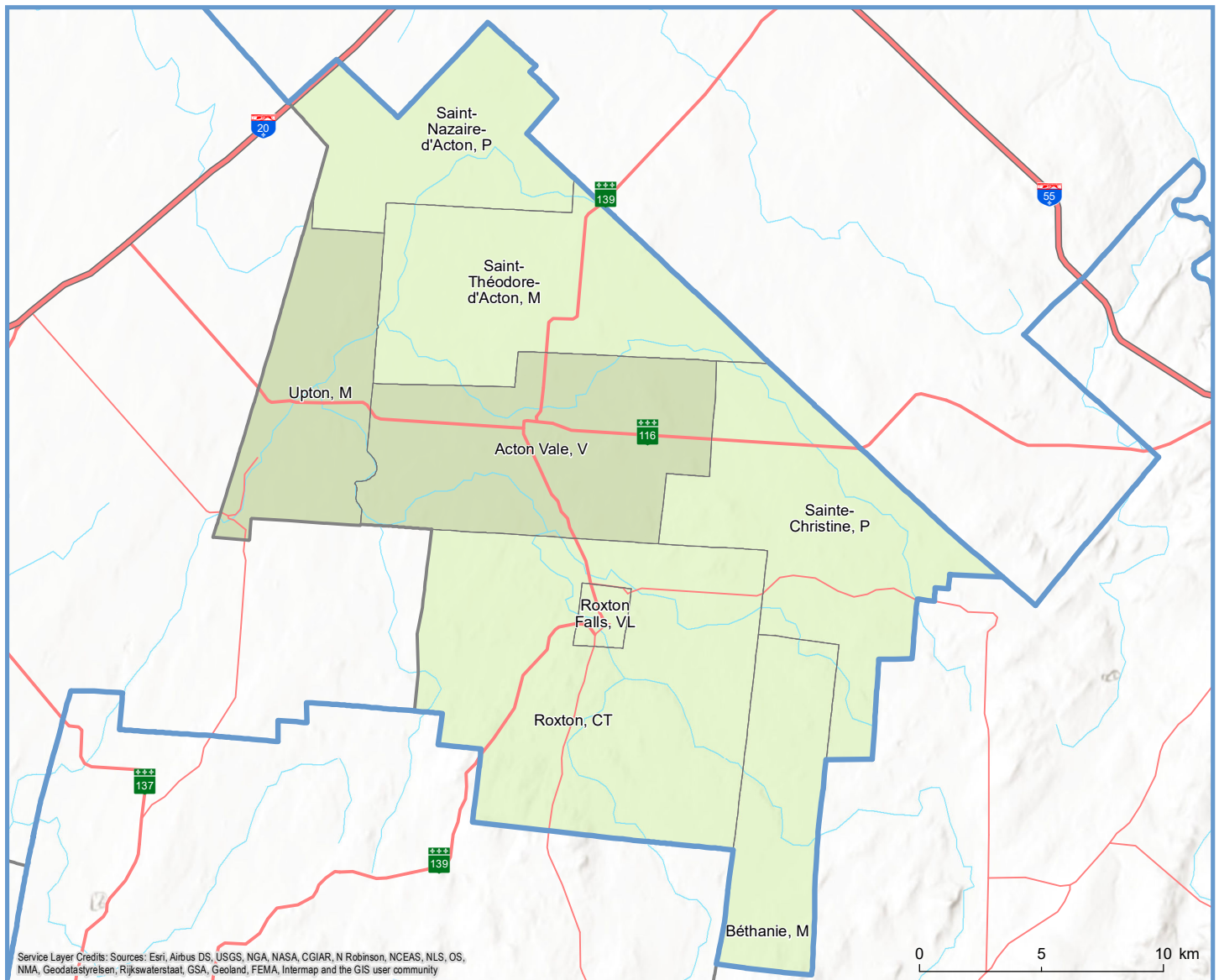
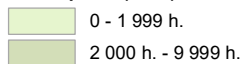


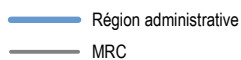
Code	Municipalité	Dési- gnation	Population (2022)	Superficie terrestre(km²)
48005	Béthanie	M	329	46,69
48010	Roxton Falls	VL	1 356	4,98
48015	Roxton	CT	1 128	149,22
48020	Sainte-Christine	P	738	91,48
48028	Acton Vale	V	7 833	90,19
48038	Upton	M	2 347	54,82
48045	Saint-Théodore-d'Acton	M	1 610	83,40
48050	Saint-Nazaire-d'Acton	P	897	58,20
Total :			16 238	579,00



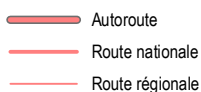
Population par municipalité (2022)



Limites administratives



Réseau routier



Direction de la transformation numérique
et de la géomatique, février 2022
© Gouvernement du Québec