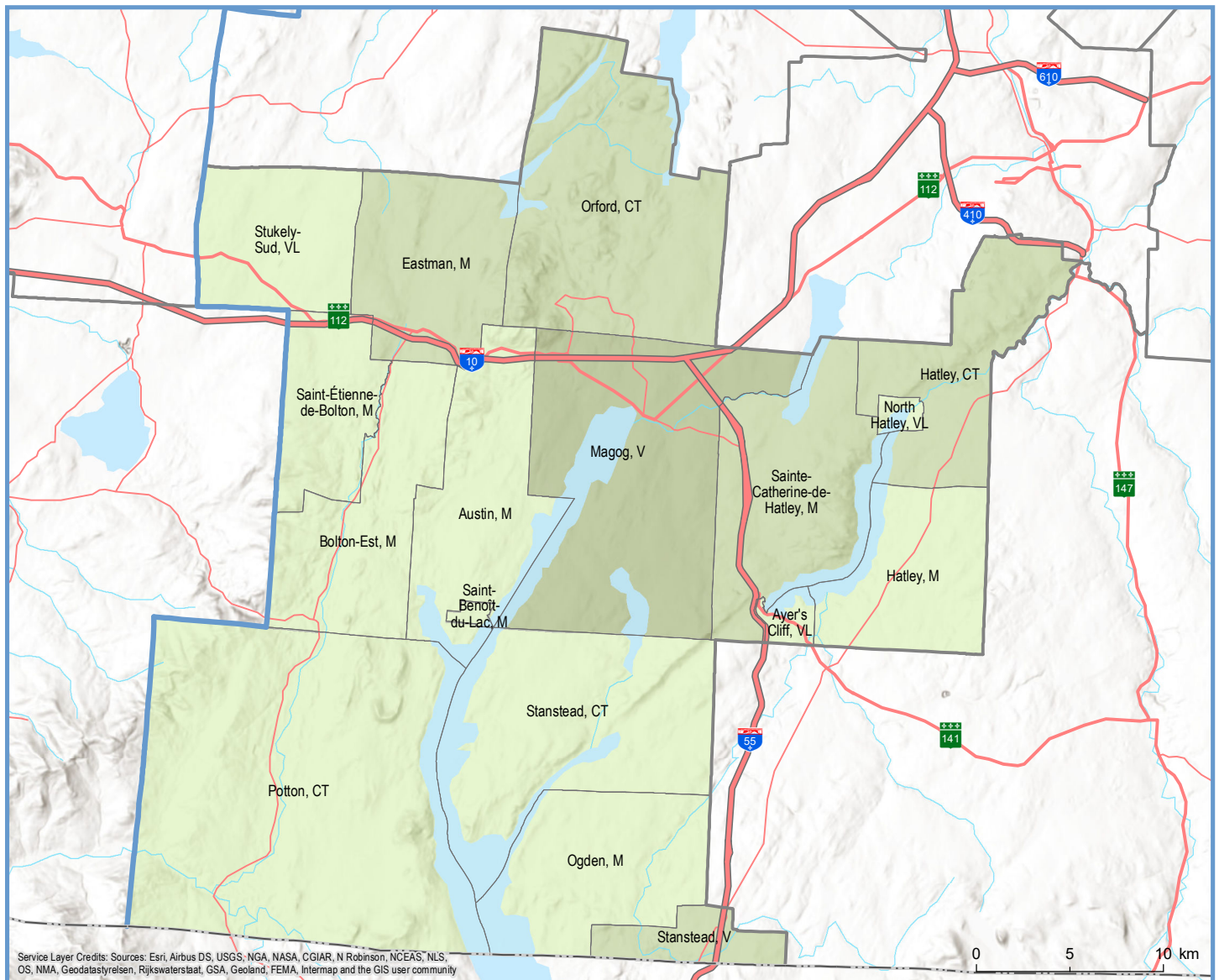



450 - MRC de Memphrémagog

Code	Municipalité	Désignation	Population (2020)	Superficie terrestre(km ²)
45008	Stanstead	V	2 788	22,03
45020	Ogden	M	736	74,75
45025	Stanstead	CT	963	113,20
45030	Potton	CT	1 817	260,10
45035	Ayer's Cliff	VL	1 131	5,51
45043	Hatley	M	689	60,41
45050	North Hatley	VL	651	3,16
45055	Hatley	CT	2 188	71,90
45060	Sainte-Catherine-de-Hatley	M	2 588	86,36
45072	Magog	V	27 354	144,26
45080	Saint-Benoît-du-Lac	M	30	2,18
45085	Austin	M	1 577	73,95
45093	Eastman	M	2 069	73,15
45095	Bolton-Est	M	1 028	78,35
45100	Saint-Étienne-de-Bolton	M	735	47,78

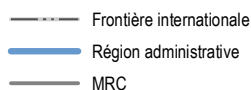
Code	Municipalité	Désignation	Population (2020)	Superficie terrestre(km ²)
45105	Stukely-Sud	VL	1 111	63,23
45115	Orford	CT	4 666	136,96
Total :			52 121	1 317,28



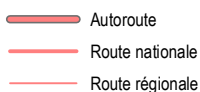
Population par municipalité (décret 2020)



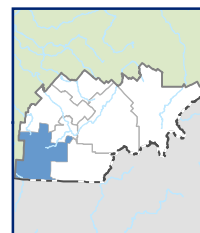
Limites administratives



Réseau routier



Sources: Découpage administratif MERN, janvier 2020
 Superficies compilées par le MERN, mars 2019
 Décret de population (1214-2019)



Direction des solutions technologiques
 et des services aux utilisateurs, avril 2020
 © Gouvernement du Québec

Affaires municipales
 et Habitation

