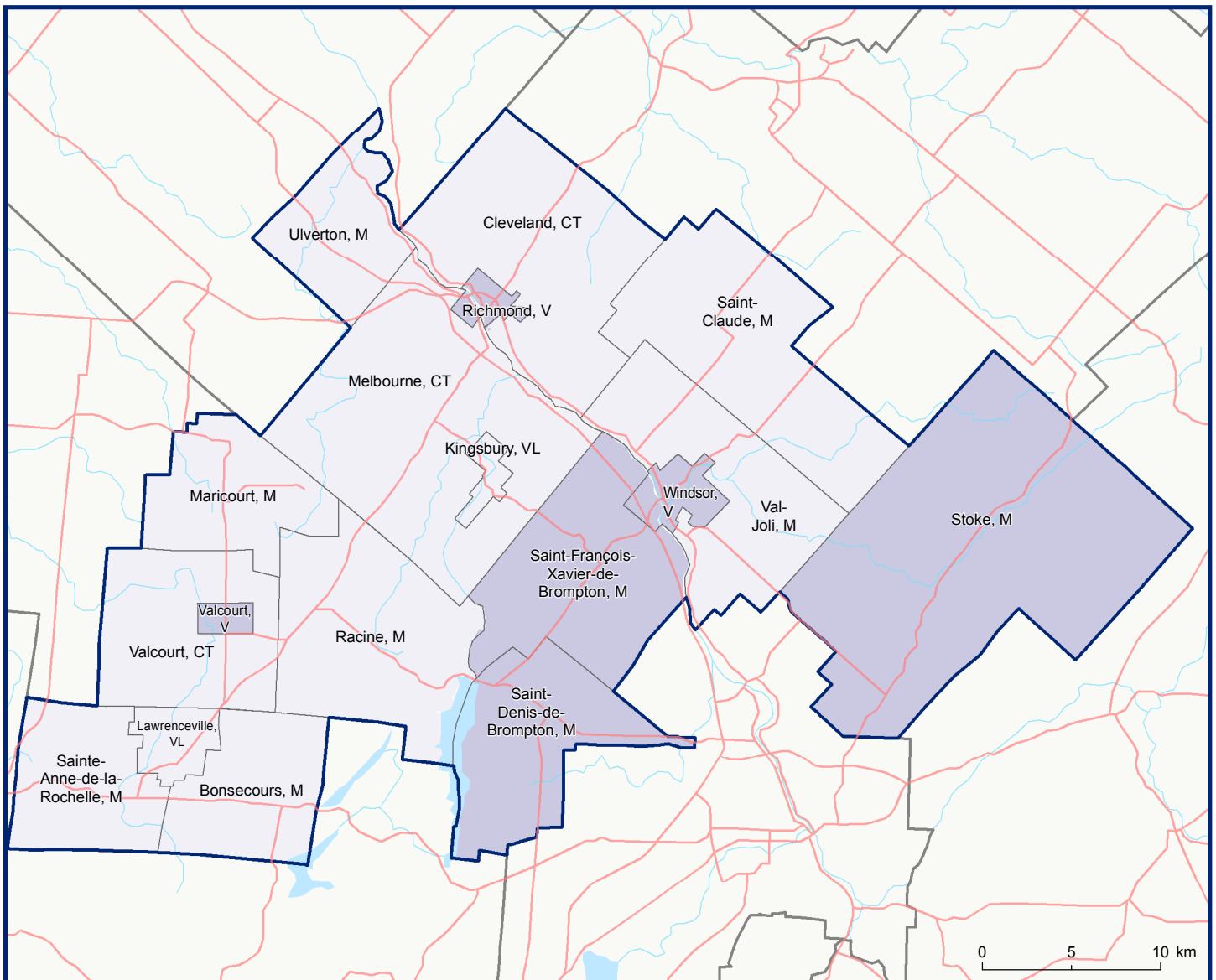


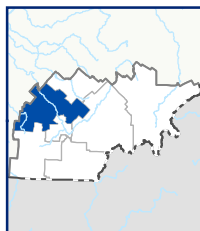
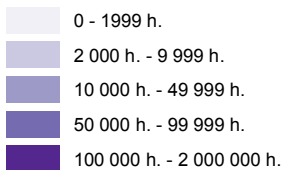
420 - MRC du Val-Saint-François

Code Municipalité	Désignation	Population (2018)	Superficie terrestre(km ²)
42005	Stoke	M 2 910	251,37
42020	Saint-François-Xavier-de-Brompton	M 2 325	97,47
42025	Saint-Denis-de-Brompton	M 4 068	70,29
42032	Racine	M 1 210	104,70
42040	Bonsecours	M 632	60,26
42045	Lawrenceville	VL 642	17,17
42050	Sainte-Anne-de-la-Rochelle	M 609	61,63
42055	Valcourt	V 2 263	5,44
42060	Valcourt	CT 1 035	80,25
42065	Maricourt	M 512	61,89
42070	Kingsbury	VL 149	6,88
42075	Melbourne	CT 982	172,96
42078	Ulverton	M 440	51,35
42088	Windsor	V 5 508	14,37
42095	Val-Joli	M 1 607	91,92

Code Municipalité	Désignation	Population (2018)	Superficie terrestre(km ²)
42098	Richmond	V 3 245	6,96
42100	Saint-Claude	M 1 147	119,23
42110	Cleveland	CT 1 588	123,23
Total :		30 872	1 397,37



Population (décret 2018)



Direction des solutions technologiques
et des services aux utilisateurs, novembre 2018
© Gouvernement du Québec

**Affaires municipales
et Habitation**

Québec

