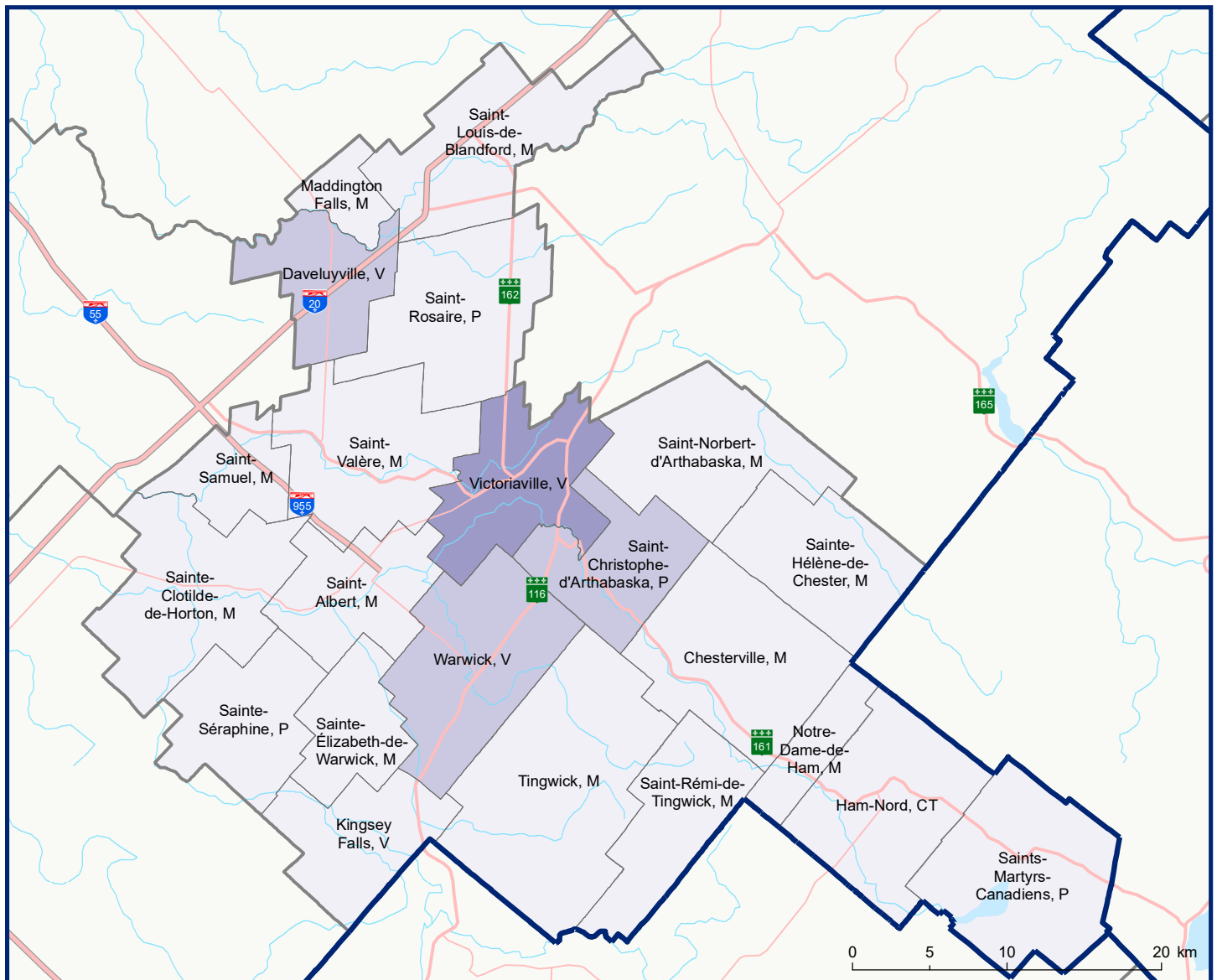
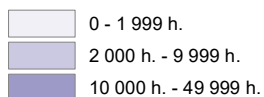


Code	Municipalité	Désignation	Population (2019)	Superficie terrestre(km ²)
39005	Saints-Martyrs-Canadiens	P	289	109,56
39010	Ham-Nord	CT	907	104,00
39015	Notre-Dame-de-Ham	M	402	31,81
39020	Saint-Rémi-de-Tingwick	M	441	73,25
39025	Tingwick	M	1 441	169,41
39030	Chesterville	M	950	116,44
39035	Sainte-Hélène-de-Chester	M	388	83,79
39043	Saint-Norbert-d'Arthabaska	M	1 217	102,66
39060	Saint-Christophe-d'Arthabaska	P	3 078	68,81
39062	Victoriaville	V	47 301	84,36
39077	Warwick	V	4 652	109,83
39085	Saint-Albert	M	1 657	69,52
39090	Sainte-Élizabeth-de-Warwick	M	394	51,47
39097	Kingsey Falls	V	1 928	69,64
39105	Sainte-Séraphine	P	365	75,67

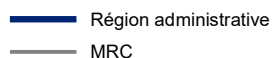
Code	Municipalité	Désignation	Population (2019)	Superficie terrestre(km ²)
39117	Sainte-Clotilde-de-Horton	M	1 610	114,79
39130	Saint-Samuel	M	776	43,69
39135	Saint-Valère	M	1 253	107,88
39145	Saint-Rosaire	P	887	109,73
39152	Daveluyville	V	2 313	61,75
39165	Maddington Falls	M	437	23,37
39170	Saint-Louis-de-Blandford	M	1 095	104,16
Total :			73 781	1 885,59



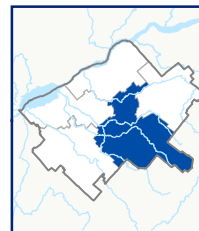

Population par municipalité (décret 2019)



Limites administratives



Réseau routier



Direction des solutions technologiques et des services aux utilisateurs, mai 2019
© Gouvernement du Québec

Affaires municipales et Habitation



Sources: Découpage administratif MERN, janvier 2019
Superficies compilées par le MERN, mars 2019
Décret de population (1421-2018)