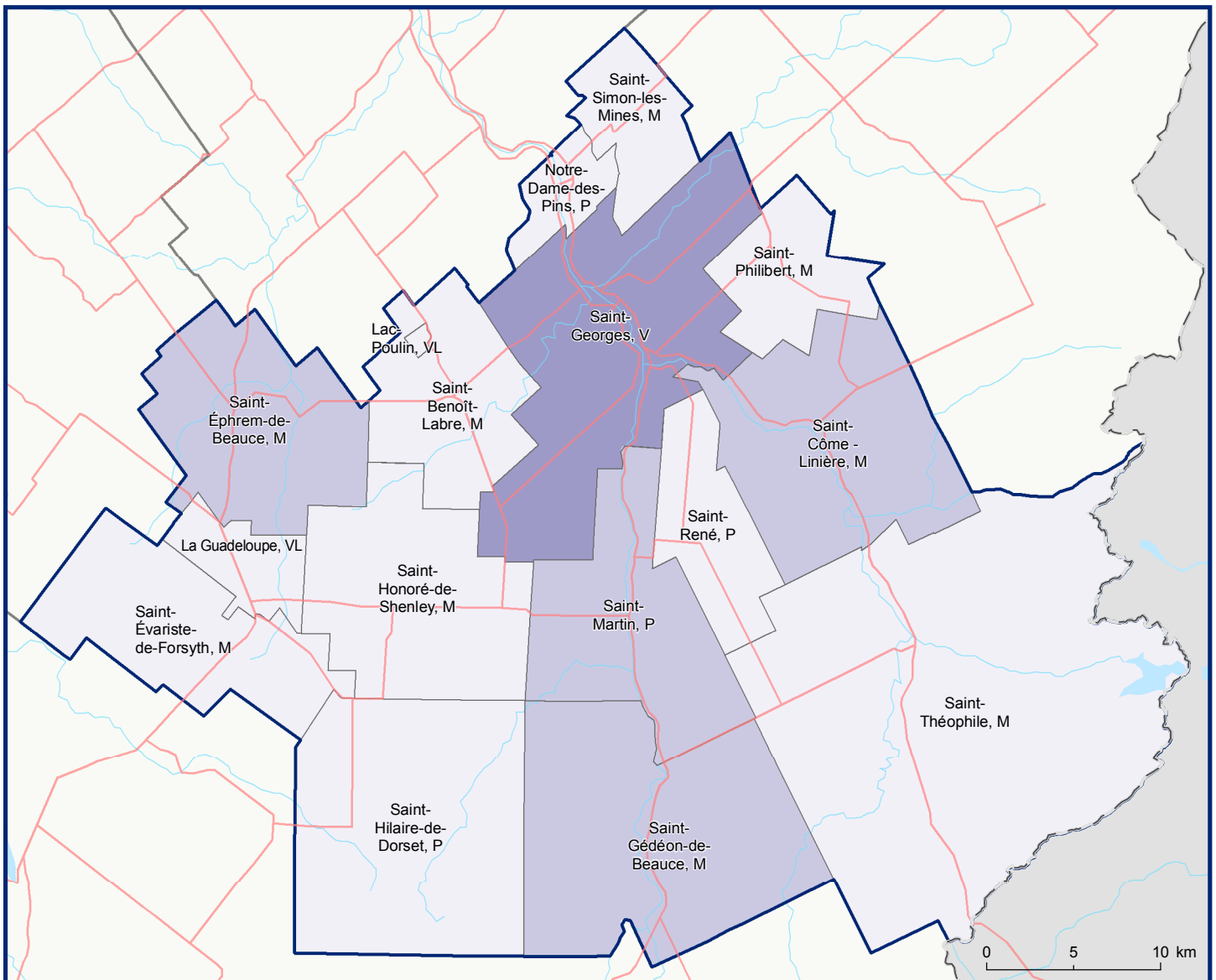


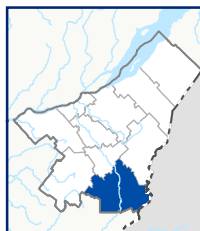
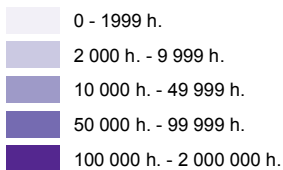
290 - MRC de Beauce-Sartigan

| Code Municipalité | Désignation | Population (2018) | Superficie terrestre(km²) |
|-------------------|---------------------------|-------------------|---------------------------|
| 29005 | Saint-Théophile | M 728 | 427,80 |
| 29013 | Saint-Gédéon-de-Beauce | M 2 213 | 198,40 |
| 29020 | Saint-Hilaire-de-Dorset | P 101 | 186,62 |
| 29025 | Saint-Évariste-de-Forsyth | M 506 | 111,20 |
| 29030 | La Guadeloupe | VL 1 837 | 32,66 |
| 29038 | Saint-Honoré-de-Shenley | M 1 609 | 133,44 |
| 29045 | Saint-Martin | P 2 529 | 117,96 |
| 29050 | Saint-René | P 771 | 61,46 |
| 29057 | Saint-Côme - Linière | M 3 308 | 150,86 |
| 29065 | Saint-Philibert | M 370 | 56,52 |
| 29073 | Saint-Georges | V 32 771 | 199,31 |
| 29095 | Lac-Poulin | VL 137 | 0,83 |
| 29100 | Saint-Benoît-Labre | M 1 667 | 86,20 |
| 29112 | Saint-Éphrem-de-Beauce | M 2 526 | 118,64 |
| 29120 | Notre-Dame-des-Pins | P 1 490 | 24,24 |

| Code Municipalité | Désignation | Population (2018) | Superficie terrestre(km²) |
|-------------------|-----------------------|-------------------|---------------------------|
| 29125 | Saint-Simon-les-Mines | M 603 | 47,27 |
| Total : | | 53 166 | 1 953,41 |



Population (décret 2018)



Direction des solutions technologiques
et des services aux utilisateurs, novembre 2018
© Gouvernement du Québec