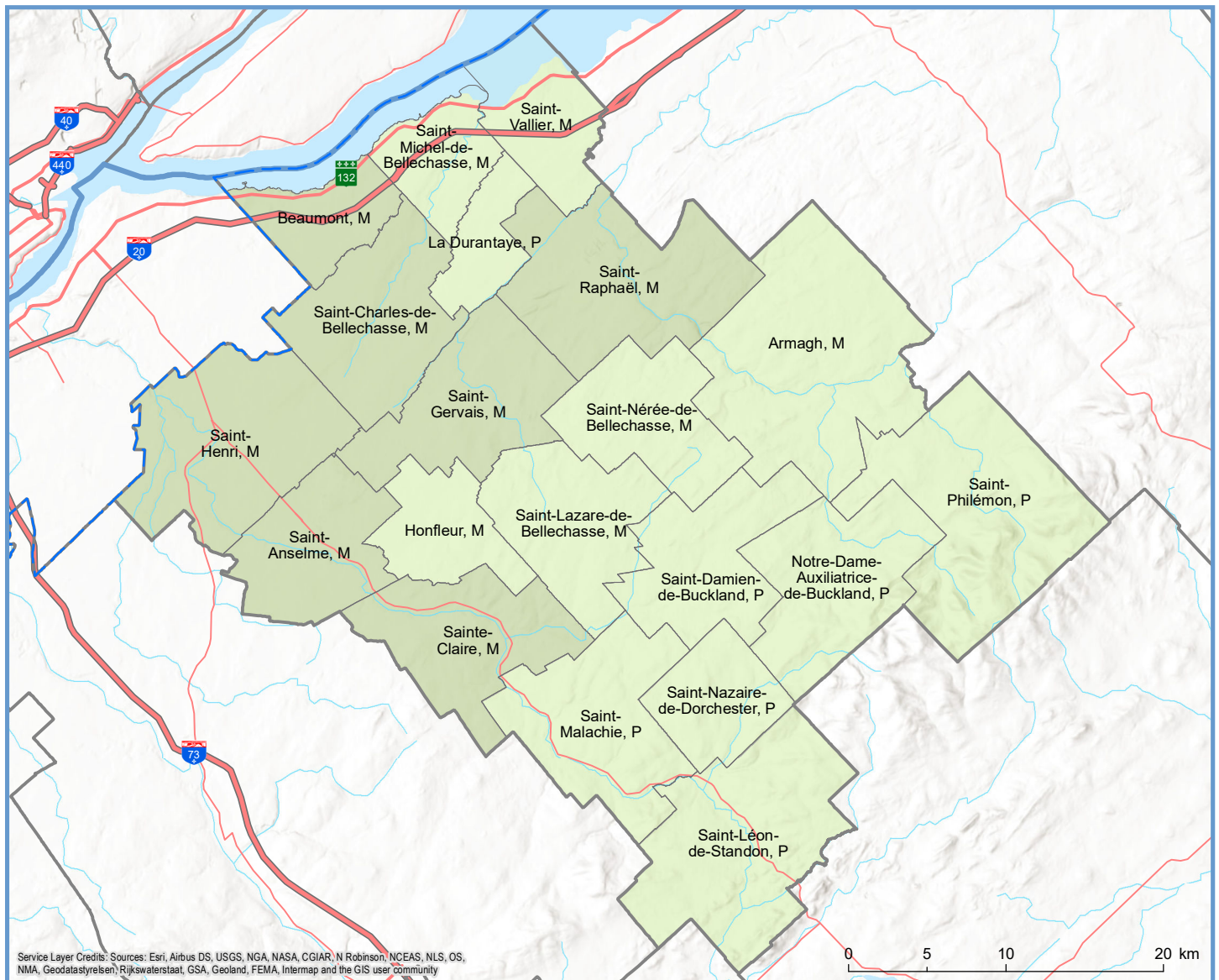



Code	Municipalité	Désignation	Population (2021)	Superficie terrestre(km ²)
19005	Saint-Philémon	P	705	147,33
19010	Notre-Dame-Auxiliatrice-de-Buckland	P	754	96,30
19015	Saint-Nazaire-de-Dorchester	P	357	51,47
19020	Saint-Léon-de-Standon	P	1 088	136,80
19025	Saint-Malachie	P	1 559	100,97
19030	Saint-Damien-de-Buckland	P	1 864	81,92
19037	Armagh	M	1 468	169,19
19045	Saint-Nérée-de-Bellechasse	M	741	75,66
19050	Saint-Lazare-de-Bellechasse	M	1 342	85,66
19055	Sainte-Claire	M	3 510	88,24
19062	Saint-Anselme	M	4 035	73,98
19068	Saint-Henri	M	5 808	123,04
19070	Honfleur	M	907	50,80
19075	Saint-Gervais	M	2 155	90,05
19082	Saint-Raphaël	M	2 356	121,21

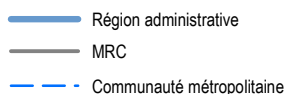
Code	Municipalité	Désignation	Population (2021)	Superficie terrestre(km ²)
19090	La Durantaye	P	796	34,42
19097	Saint-Charles-de-Bellechasse	M	2 566	93,61
19105	Beaumont	M	3 015	44,53
19110	Saint-Michel-de-Bellechasse	M	1 808	43,40
19117	Saint-Vallier	M	1 086	44,88
Total :			37 920	1 753,44



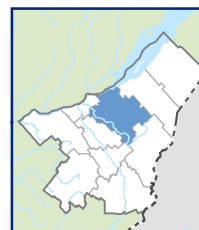
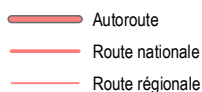
Population par municipalité (décret 2021)



Limites



Réseau routier



Direction des solutions technologiques et des services aux utilisateurs, mars 2021
© Gouvernement du Québec

Affaires municipales et Habitation

