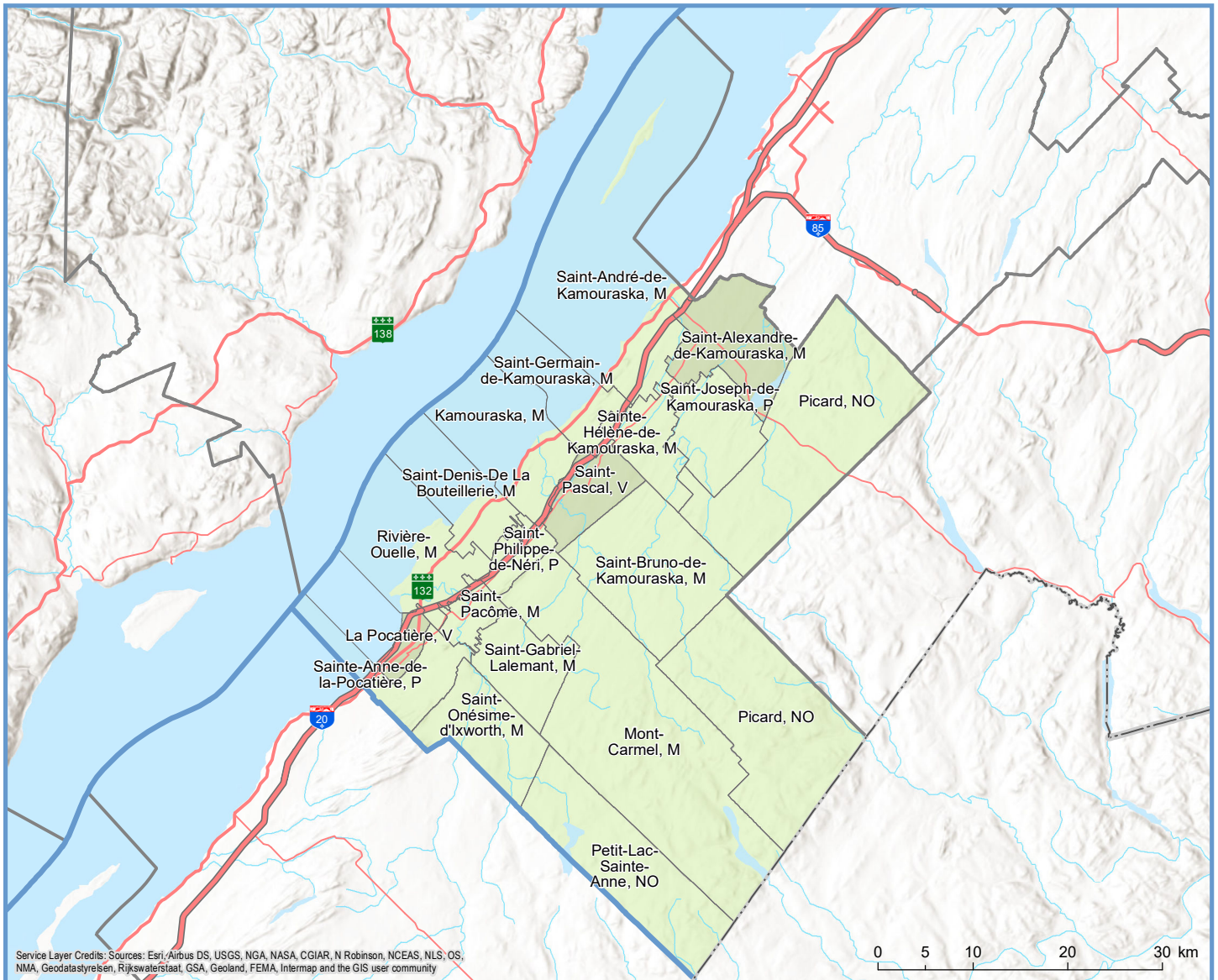
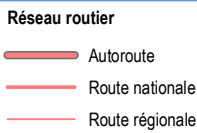
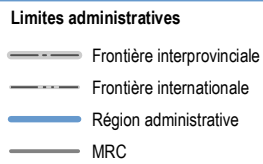
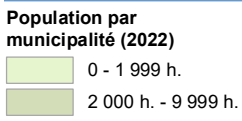


Code	Municipalité	Dési- gnation	Population (2022)	Superficie terrestre(km²)
14005	Mont-Carmel	M	1 146	428,99
14010	Saint-Bruno-de-Kamouraska	M	541	186,79
14018	Saint-Pascal	V	3 495	60,54
14025	Sainte-Hélène-de-Kamouraska	M	906	60,52
14030	Saint-Joseph-de-Kamouraska	P	396	85,15
14035	Saint-Alexandre-de-Kamouraska	M	2 292	111,15
14040	Saint-André	M	682	70,92
14045	Saint-Germain	P	293	28,29
14050	Kamouraska	M	607	43,85
14055	Saint-Denis-De La Bouteillerie	M	504	33,86
14060	Saint-Philippe-de-Néri	P	807	32,78
14065	Rivière-Ouelle	M	997	57,12
14070	Saint-Pacôme	M	1 566	28,95
14075	Saint-Gabriel-Lalemant	M	685	78,80
14080	Saint-Onésime-d'Ixworth	M	557	100,10

Code	Municipalité	Dési- gnation	Population (2022)	Superficie terrestre(km²)
14085	La Pocatière	V	3 915	21,30
14090	Sainte-Anne-de-la-Pocatière	P	1 567	55,19
14902	Picard	NO	10	571,98
14904	Petit-Lac-Sainte-Anne	NO	0	186,08
Total :			20 966	2 242,34



Service Layer Credits: Sources: Esri/Airbus DS, USGS, NGA, NASA, CGIAR, N Robinson, NCEAS, NLS, OS, NMA, Geodatasysteisen, Rijkswaterstaat, GSA, Geoland, FEMA, Intermap and the GIS user community



Direction de la transformation numérique et de la géomatique, février 2022
© Gouvernement du Québec

Sources: Découpage administratif MERN, janvier 2022
Superficies compilées par le MERN, décembre 2019
Décret de population (1516-2021)